



ERN Boekelo

600km brevet 30-07-2016

□ = Start / controle / finish ↑ = recht door ← = linksaf → = rechtsaf
 ↶ = links aanhouden ↗ = rechts aanhouden 🏠 = Bord Bebouwde kom
 ↔ = eerst links, meteen rechts →← = eerst rechts, meteen links

SMILDE = Bord bebouwde kom.

[STOP] = STOP-voorrangsbord ☺ = rotonde Ri = Richting volgen P = Parkeerplaats
 B = Blauw; R = Rood; W = Wit; Gr = Groen (kleuren ANWB/ADAC borden/opschrift)
 KP=KnoopPunt

EW = Einde Weg VKL = Verkeerslichten PDST = (ANWB) paddestoel VRW = Voorrangsweg
 Telnr organisatie: +31654713193 Gert Beumer

St:	0.0	□	START BOEKELO
		□	Cafe De Buren
		□	Beckumerstraat 2 - Boekelo
		□	TEL: 053-4281202
0	0.0		Spoorweg over
0.19	0.2	→	Gr LF 4b
1.1	1.0	↶	LAH Weleweg
3.1	2.0	→	Haaksbergerstraat
5.7	2.6		Werkzaamheden - oversteken
5.8	0.1	←	bij Oude Tanke
6.4	0.6	→	EW Oude Enschedeseweg
7.6	1.2	←	Zoomweg
8.2	0.6	🏠	HAAKSBERGEN
8.3	0.1	←	Buurserstraat
8.9	0.6	→	R Harrevelderschans 1
9.5	0.6	↗	Weltersweg - PDST Rekken 7.9
11.1	1.6	→	EW PDST Rekken 6.3
11.1	0.1	←	B Rekken 6 - Oldenkotsedijk
16.2	5.0	←	B Oldenkott 2 - Oldenkotseweg
16.4	0.3	🏠	Duitsland - Oldenkott-Wennewick
16.4	0.0		Omleiding voor fietsers niet volgen, rijbaan gebruiken
23.4	6.9	🏠	VREDEN
24.1	0.7	↑☺	Rotonde - W Windmüentor
24.5	0.5	↗	Rotonde - W Busbahnhof/Museum
25.1	0.6	←	Rotonde - W Busbahnhof/Museum
25.6	0.5	↑☺	Rotonde - G Stadtlohn
26.4	0.8	↑☺	Rotonde - G Stadtlohn
28.6	2.2	→	R Borken 31 - Großemast 8
30.3	1.7	←	EW
32.2	1.9	🏠	WENNINGFELD
32.7	0.5	→	Voor Gasthaus "Zur Alten Schule" -

			Heideweg
35.6	2.9	←	Bauernschänke Biergarten
36.0	0.4	→	Na Nellie's Landcafe Biergarten
36.5	0.5	←	EW - Wienkamp links
37.5	1.0	→	EW
37.8	0.3	←	Wienkamp rechts
38.6	0.8	↗↗	Eschlohn 8,9,35
39.3	0.7	←	EW R Gescher 8.4
42.1	2.8	→	Estern 48,46
43.9	1.8	↑←	RD oversteken, EW L
44.1	0.2	→	
44.3	0.2	→	EW
48.5	4.2	↑☺	Rotonde - G Velen
48.6	0.1	🏠	VELEN
49.5	0.9	→	EW - Hamaland route
49.7	0.2	↑	Rekener Straße
50.2	0.5	→	Rotonde - G Raesfeld 21
51.2	0.9	←	G Reken
58.0	6.8	🏠	GROß REKEN
58.5	0.5	↑	G Dorsten 23
59.2	0.6	↑☺	G Dorsten
59.7	0.5	☺→	G Dorsten
59.9	0.2	←	Holtendorf 1-4
61.2	1.3	←	EW
61.7	0.5	→	G Klein-Reken 3
62.0	0.3		CONTROLE BAHNHOF REKEN
			Raiffeisen Tankstelle
			Bahnhofstr. 33 - Reken
			Doorkomst 11:04-13:08
62.1	0.1	←	Bahnhofstraße
63.1	1.0	←	R Haltern 17 - W Sportplatz - Brügge
63.6	0.6	↑	R Haltern 17
64.6	1.0	←	R Haltern 16
64.8	0.2	↑	

70.7	6.0	←	G Haltern
75.0	4.3	🏠	HALTERN AM SEE
76.0	1.0	←	R Olfen 18
76.3	0.3	←	VKL G Lavesum
76.4	0.1	→	R Olfen 18 - Nordwall
76.8	0.4	↑☉	G Recklinghausen 16
77.1	0.3	←	VKL - W Krankenhaus
77.3	0.2	→	Fietspad op, LAH, naar beneden, onder spoor door
77.5	0.2	←	R Olfen 17
77.6	0.1	→	R Olfen 17
77.7	0.1	←	EW -VKL
80.8	3.1	→	G Datteln 15
81.6	0.8	←	Westruper Straße
88.8	7.2	←	EW G Olfen 4 - Eversumer Str.
91.1	2.2	↗	G Lüdinghausen
92.8	1.7	↑☉	G Coesfeld
93.6	0.9	→	G Vinum 4
96.4	2.8	🏠	VINNUM
96.6	0.1	☉→	G Waltrop
97.1	0.5	←	G Bork - R Selm 5.0
97.6	0.5	↗	R Werne 23
100.7	3.1	🏠	SELM
101.7	1.0	→	R Werne 18 - Lünener Straße
101.8	0.1	↖	Nettebergerstr.
101.9	0.1	☉→	G Lünen 7
104.4	2.5	←	G Werne 8
106.1	1.7	🏠	SELM
106.5	0.4	→	EW G Lünen 6
106.8	0.3	↑	G Schloss
107.3	0.5	←	EW G Werne 8
112.1	4.9	↑☉	G Werne 1
112.2	0.1	🏠	WERNE
112.9	0.7	→	EW Selmer Landstraße
113.6	0.7	↑	VKL G Hamm 16
114.4	0.8	→	VKL - G Verboden voor vrachtverkeer - Bahnhofstraße
114.7	0.3	↑	VKL
115.4	0.7	←	VKL G Hamm 15
115.7	0.3	→	Lippestraße
116.0	0.3	↑	VKL
116.9	0.9	→	R Werne 3.2/1.9 - Am Fischerhof
117.1	0.2	←	EW - na onverhard doorsteekje
119.2	2.1	→	Brug over - R Sandbochum 0.9
119.4	0.2	←	EW - Urenfeldstr. - PDST R6 Hamm 10
119.8	0.3	←	Heinrich-Budde-Str.
120.6	0.8	→	EW - Am Tibaum
120.7	0.1	↑	VKL G Hamm-Pelkum 5







123.9	3.2	←	EW G Hamm-Pelkum 1
124.1	0.3	🏠	HAMM
124.6	0.5	↑☉	Kamenerstr.
124.6	0.0	←	Zentrum - Am Kirchgraben
124.9	0.3	→	fietsroute R6
125.1	0.2	→	EW - Holtkamp
125.2	0.1	←	Kirchspiel - fietsroute R6 volgen
127.3	2.1	←	EW over spoorwegovergang (eerst tunnel door)
127.9	0.6	→	EW
128.6	0.6	←	G Hamm-Freiske 4 - Spoorweg over
131.7	3.2	→	EW W Freiske 1 - Hellweg
133.1	1.3	↑	G Flierich 5
136.1	3.0	←	EW G Hamm 12
137.1	1.1		KUMP
137.2	0.0	→	Alter Hellweg/Kumper Landstr. 7
137.8	0.6	←	EW
138.1	0.3	🏠	HILBECK
138.8	0.8	←	EW
138.9	0.1	→	B63
141.8	3.0	🏠	WERL
143.6	1.7	←	VKL Wallfahrtsbasilika
143.7	0.2	→	VKL G Soest
144.8	1.0	↑☉	G Unna 20
145.0	0.2	←☉	G Unna
145.6	0.7	↑	VKL G Brilon 63 - B516
150.5	4.9	🏠	BREMEN
150.7	0.2		VRIJE CONTROLE START (Bakker)
			Doorkomst 14:01-19:02
150.7	0.0	↑☉	G Brilon - B516
151.5	0.7		VRIJE CONTROLE EINDE (ARAL)
152.2	0.8	→	G Ense-Niederense 2
153.4	1.2	🏠	NIEDERENSE
154.7	1.3	←	EW G Günne 5
159.2	4.5	🏠	MÖ-GÜNNE
163.0	3.8	↑☉	G Körbecke 3
164.8	1.8	↗	EW - Hotel Haus Griese
165.5	0.8	🏠	KÖRBECKE
167.9	2.4	🏠	MÖ-STOCKUM
174.2	6.3	🏠	NIEDERBERGHEIM
174.3	0.1	→	VKL R Meschede 24 - Sauerlandstraße
175.0	0.7	↗	Sauerlandstraße
183.5	8.5	←	EW G Warstein 8
184.3	0.8	→	G Meschede 13
191.5	7.3	→	EW G Meschede 5 - B55
196.0	4.5	🏠	MESCHEDE
196.7	0.7	←	EW VKL G Olpe/Eslohe - B55
197.3	0.6	→	VKL (bord G Winterberg?)

197.6	0.3	←	VKL G Winterberg 31
214.5	16.9	🏠	WALBECKE
217.8	3.3		wegwerkzaamheden
218.9	1.1	🏠	SIEDLINGHAUSEN
219.4	0.5	→	EW G Winterberg 10 - Hochsauerlandstraße
227.9	8.5	☺→	G Winterberg - B480
228.2	0.4	←☺	W Am Hagenblech
228.3	0.0		VRIJE CONTROLE WINTERBERG
			Aral, McDonalds
			Doorkomst 16:36-02:12
228.3	0.0	☺→	Brilon 30 B480
228.7	0.4	↑☺	
230.6	1.9	→	G Küstelberg 5 - L740
235.5	4.9	🏠	KÜSTELBERG
235.9	0.4	↑	Medebach 8
243.0	7.1	🏠	MEDEBACH
244.2	1.2	→	Hallenberg
244.3	0.1	→	Münden 7
250.8	6.5	🏠	MÜNDEN
251.6	0.8	↗	G Dalwigkstahl 3 - L617
254.8	3.2	🏠	DALWIGKSTAHL
255.0	0.2	→	EW Sachsenberg 3
257.6	2.6	🏠	SACHSENBERG
257.9	0.3	←	Niederorke 5 - Orkestrasse L3084
262.8	4.9	🏠	NIEDERORKE - L3084
263.5	0.7	↑	Buchenberg 3
266.1	2.6	🏠	BUCHENBERG
266.2	0.1	↑	Herzhausen 4
269.9	3.7	←	Direct na spoor
270.3	0.4	🏠	HERZHAUSEN
270.4	0.1	→	Vöhl 6 - Ederstraße - L3084
276.0	5.6	🏠	VÖHL
276.4	0.4	↑	Basdorf - L3086
279.5	3.1	🏠	BASDORF
280.1	0.6	↑	Edersee NiederWerbe 2
282.2	2.1	→	EW Affoldern 14 - Uferstraße - L3086
293.4	11.2	↗	EW (VKL?)
295.7	2.3	🏠	AFFOLDERN
296.3	0.6	←	Fritzlar 17 / Bergheim 4 - Kasselerstraße
297.8	1.5	🏠	LIESCHENSRUH
299.7	1.9	🏠	BERGHEIM
300.2	0.5	↑	Wellen
303.9	3.7	🏠	WELLEN
304.4	0.5	↑	Geismar 6 - L3383
310.0	5.6	🏠	GEISMAR
311.4	1.4	🏠	FRITZLAR

311.8	0.4	→	Hellenweg - ri Feuerwehr
312.3	0.5		CONTROLE FRITZLAR
			Westfalen Tankstelle
			Kasseler Str. 38 - Fritzlar
			Doorkomst: 19:24-05:48
312.3			terug Hellenweg
312.8	0.5	←	Korbacherring - L3383
313.6	0.8	→	Züschen 5
313.7	0.1	🏠	GEISMAR
319.3	5.6	🏠	ZÜSCHEN
319.6	0.3	→	EW Altendorf 6 - Kreuzborn - L3214
319.9	0.3	↖	OLDENDORF
320.0	0.1	↗	Altendorf - Altendorferstrasse
325.4	5.4	🏠	ALTENDORF
327.3	1.9	↑	Naumburg
329.7	2.4	🏠	NAUMBURG
329.8	0.1	↗	Im Hein
330.8	1.0	→	Altenstädt 3 - L3215
334.0	3.2	🏠	ALTENSTADT
334.3	0.3	↑	Waldeckstrasse
334.7	0.4	←	Bründersen 2 - Wolfhagerstr - K107
336.6	1.9	🏠	BRÜNDERSEN
336.9	0.3	↑	
337.3	0.4	↖	K107
339.9	2.6	←	Wolfhagen 1
340.2	0.3	🏠	WOLFHAGEN
340.9	0.7	↑	Stadmitte
341.1	0.2	←	VKL Bühne - bij kerk
341.7	0.6	→	Ritterstasse bij autoonderdelenwinkel
342.7	1.0	↑	Ehringen 7 - onder B450 door
348.2	5.5	🏠	EHRINGEN
350.5	2.3	↑	onder spoor - L3075
352.4	1.9	←	EW Volkmarsen - Kasselstrasse
352.8	0.4	🏠	VOLKMARSEN
353.5	0.7	☺→	Diemelstadt 11
353.7	0.2	↑	Wiedelohweg
354.1	0.4	→	Herbsen 5 - L3081
358.6	4.5	🏠	HERBSEN
358.8	0.2	↑	Ammenhausen 2 - Ammenhausenstr
360.4	1.6	🏠	AMMENHAUSEN
361.7	1.3	🏠	DEHAUSEN
363.8	2.1	↑	Kruising met B252
364.4	0.6	🏠	RHODEN-DIEMELSTADT
364.7	0.3	↗	Landstrasse
366.1	1.4	↔	Wendeweg
366.6	0.5		VRIJE CONTROLE RHODEN- DIEMELSTADT

			McDonalds, Shell (beide 24h open)
			Doorkomst 21:14-09:28
366.6	0.0		Weg vervolgen op 3081.
366.8	0.2		Onder A44 door - Rhodenerstrasse
368.6	1.8	🚧	WREXEN
369.1	0.5	↑	
369.5	0.4	→	EW Scherfede - B7
370.7	1.2	←	Walme (straatnaam)
374.6	3.9	←	K23
380.3	5.7	🚧	BLANKENRODE
381.6	1.3	→	Husen 9 - K69
388.2	6.6	←	EW Husen 9 - L817
389.2	1.0	→	EW Husen - L754
390.3	1.1	🚧	HUSEN
392.7	2.4	🚧	ATTELN
393.1	0.4	→	Henglarn 2
394.5	1.4	🚧	HENGLARN
395.1	0.6	↑	Wewelsburg 11 - Hübelstr
399.9	4.8	→	Alfen 5 - na A33
404.4	4.5	🚧	ALFEN
405.3	0.9	↑	Salzkottenerstr - L752
407.6	2.3	↑☺	G Salzkotten 5
409.6	2.0	→	G Salzkotten 2 - Tüdorferstr
411.4	1.8	🚧	SALZKOTTEN
411.8	0.4	↑☺	Tüdorferstr
412.0	0.2	☺↗	G Delbrück 10 - Wewelburgerstr
412.5	0.5	←	VKL Op B1 scherpe bocht
413.7	1.2	☺→	Vernerstr
416.2	2.5	🚧	VERNE
421.2	5.0	🚧	VERLAR
422.2	1.0	→	Mantinghausen 2 - Mantinghauserstr
423.7	1.5	←	G Lippstadt 10 / Mettinghausen 4
423.7	0.0	🚧	MANTINGHAUSEN
424.4	0.7	→	Westenholz 6 - Westenholzerstr - K61
427.1	2.7	←	Mettinghausen 3 - Lippstadterstr
428.9	1.8	→	Lippstädter Straße 120a
429.7	0.8	↔	Mühlheide 1.1
432.1	2.4	↑	Wulfhorsterstr
433.8	1.7	←	R Freier Stuhl 6.2 / Mastholte 6.1
436.0	2.2	🚧	MASTHOLTE
436.3	0.3	←	EW Rietbergstr
436.6	0.3	🚧	MASTHOLTE
437.2	0.6	→	G Langenberg 7 - Langenberger Straße
441.2	4.0	←	EW Langenberg - Rietbergerstr
443.1	1.9	🚧	LANGENBERG
445.3	2.2	↑	Strombergstrasse
448.6	3.3	↑	Cöllentrupp

450.9	2.3	↑	Tollstrasse
454.6	3.7	←	Beckumer Straße (B61)
456.4	1.8	→	Oelde 5 - Keitinghauserstr
459.4	3.0	☺→	In der Geist
459.7	0.3	▮	VRIJE CONTROLE OELDE
		▮	Westfalen Tankstation is 24h open
		▮	In der Geist 110 - Oelde
		▮	Doorkomst 0:20-15:40
459.7		→	Rechts uit tankstation
461.3	1.6	←	STOP (3e) - Haver & Boecker Drahtweberei
468.0	6.8	🚧	ENNIGERLOH
468.9	0.9	←	VKL [STOP] G Enniger 5km
469.2	0.3	→	VKL G Enniger 5km - Elmstr.
474.5	5.3	🚧	ENNIGER
476.6	2.1	←	G Ahlen 8km
478.1	1.5	☺→	G Münster 28km
483.8	5.7	🚧	SENDENHORST
492.3	8.5	🚧	ALBERSLOH
493.2	0.9	←	G Rinkerode 5km
497.1	3.9	🚧	RINKERODE
498.6	1.5	←	EW G Dortmund
498.7	0.1	→	Altendorf
504.3	5.6	↔	EW Amelsbürener Straße - Daarna fietspad in
505.0	0.6	↖	R Drensteinfurt 17
505.2	0.3	→	VRW - Bergstraße
508.2	2.9	🚧	OTTMARSBOCHOLT
509.5	1.3	↗	G Münster 15km / Senden 6km
510.0	0.4	↑☺	G Senden
514.6	4.7	→	EW VKL G Münster 18km
515.2	0.6	←	G Buldern 9km
515.3	0.1	🚧	SENDEN
516.0	0.7	←☺	G Buldern
523.3	7.3	→	EW G Buldern 2km
524.0	0.7	🚧	BULDERN
524.3	0.3	←	EW G Dülmen 8km
524.9	0.6	🚧	BULDERN
525.6	0.6	▮	CONTROLE BULDERN
525.6		▮	Vrije controle (Schillings 11-23h, Essmann 6-17h)
525.6		▮	Weseler Straße - Buldern
525.6		▮	Doorkomst 02:32-20:04
527.9	2.3	→	G Darup 10km
529.3	1.5	←	G Karthaus
530.1	0.8	→	G Karthaus 1km
532.7	2.5	→	EW G Rorup 2km
534.2	1.6	🚧	RORUP
534.6	0.4	←	G Lette 6km

539.8	5.2	→	[STOP] G Coesfeld 7km - B474
540.2	0.4	←	G Lette
540.5	0.3		LETTE
542.6	2.1		Fietspad: tunnel door weg volgen, Rijbaan: EW VKL G Coesfeld 4km
547.2	4.6	←	VKL W Am Weißen Kreuz
548.6	1.4	→	W Am Weißen Kreuz - Stockum (is straatnaam)
554.4	5.8	↑	[STOP] G Gescher 4km
557.0	2.6	↑	VRW
558.0	1.0	→	EW
559.3	1.4	←	EW
559.6	0.2	→	EW VRW
566.6	7.1	←	LET OP, onopvallende zijstraat: Quantwick (3.5t Land- und forstwirtschaft. Verkehr frei), Wanderwege bord
574.3	7.7	←	G Ottenstein 1km
574.8	0.5		OTTENSTEIN
576.2	1.3	↑ [⊕]	G Alstätte
580.9	4.8		ALSTÄTTE
581.0	0.1	← [⊕]	G Enschede 11km
581.8	0.8	← [⊕]	G Bocholt
582.6	0.8	↑	G Haaksbergen [STOP]
585.3	2.7	↑	Nederland - Ter Huurne
587.7	2.5		BUURSE
588.6	0.8	→	B Enschede 11
588.7	0.1		BUURSE
589.6	0.9	↔	Gr Enschede 10, PDST Enschede 10
590.4	0.8	←	EW PDST Het Rutbeek 3,9
592.0	1.6	←	Recht door is onverhard
593.9	1.9	←	Haaksbergerstraat
594.3	0.4	→	Weleweg
596.1	1.8	↗	EW Weleweg
596.6	0.5		BOEKELO
597.2	0.5	←	EW B Beckum - Boekelosestraat
597.4	0.2		FINISH BOEKELO
			Cafe De Buren
			Beckumerstraat 2 - Boekelo
			Passage: 05:00 – 01:00